

«СОГЛАСОВАНО»  
и.о. председателя Комитета по транспорту,  
организации дорожного движения и развитию  
улично-дорожной сети Администрации города  
Екатеринбурга

\_\_\_\_\_ С.Л. Яскевич  
«17» 09 \_\_\_\_\_ 2015

УТВЕРЖДАЮ  
Директор МАУК ДО ДШИ № 5



Н.Б. Воробьева  
2015 г.

«СОГЛАСОВАНО»  
ОГИБДД УМВД России по  
г. Екатеринбург  
подполковник полиции

\_\_\_\_\_ В.А. Горев  
«18» сентября 2015

*Врио начальника  
ОГИБДД УМВД  
России  
по г. Екатеринбург  
подполковник полиции  
Воробьева*

## ПАСПОРТ

дорожной безопасности

Муниципального автономного учреждения культуры дополнительного  
образования «Детская школа искусств № 5»

(по адресу: Стачек, 70)

Екатеринбург 2015

## Общие сведения

### Муниципальное автономное учреждение культуры дополнительного образования «Детская школа искусств № 5»

Тип ОУ: автономное учреждение

Юридический адрес ОУ: 620135, город Екатеринбург, ул. Стачек, д. 70

Фактический адрес ОУ: 620135, город Екатеринбург, ул. Стачек, д. 70;

Руководители ОУ:

Директор: Воробьева Надежда Байслановна, тел: (343) 306-15-92

Заместитель директора

по учебно-воспитательной работе: Цисельская Мария Александровна,  
тел: (343) 306-15-93

Заместитель директора

по административно-хозяйственной части: Лопаева Татьяна Анатольевна,  
тел: (343) 306-15-93

Ответственные работники

муниципального органа

образования \_\_\_\_\_

(должность) (фамилия, имя, отчество)

\_\_\_\_\_

(телефон)

Ответственные от

Госавтоинспекции \_\_\_\_\_

(должность) (фамилия, имя, отчество)

\_\_\_\_\_

(должность) (фамилия, имя, отчество)

\_\_\_\_\_

(телефон)

Ответственные работники

за мероприятия по профилактике

детского травматизма \_\_\_\_\_

(должность) (фамилия, имя, отчество)

\_\_\_\_\_

(телефон)

Количество учащихся: 549 учащихся

Наличие уголка по БДД: имеется, стенды 1 этажа

*(если имеется, указать место расположения)*

Наличие класса по БДД: нет

*(если имеется, указать место расположения)*

Наличие автогородка (площадки) по БДД : нет

Наличие автобуса в ОУ: нет

Время занятий в ОУ: с 08.00 до 20.00 часов

Телефоны оперативных служб:

---

---

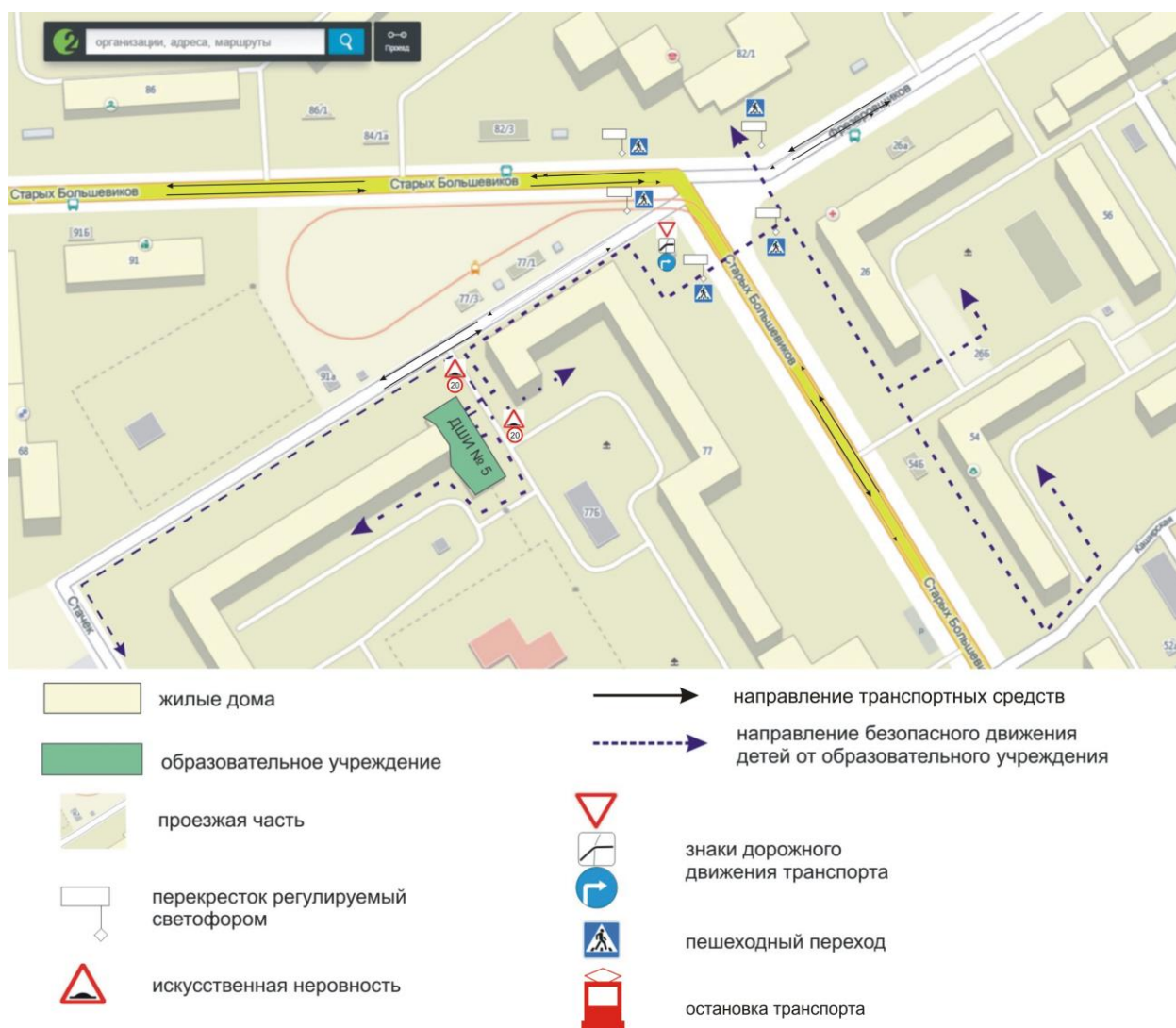
---

## Содержание

### I. План-схемы ОУ.

1. район расположения ОУ, пути движения транспортных средств и детей (учеников, обучающихся);
2. организация дорожного движения в непосредственной близости от образовательного учреждения с размещением соответствующих технических средств, маршруты движения детей и расположение парковочных мест;
3. маршруты движения организованных групп детей от ДМШ № 5 к ЦК «Эльмашевский», парку при ЦК «Эльмашевский»;
4. пути движения транспортных средств к местам разгрузки/погрузки и рекомендуемых безопасных путей передвижения детей по территории образовательного учреждения.

## План-схема ДШИ 5.1. План-схема района расположения ДШИ 5, пути движения транспортных средств и детей (учеников)



1. Район расположения ДШИ № 5 определяется группой жилых домов, зданий и улично-дорожной сетью с учетом остановок общественного транспорта, выходов из станций метро, центром которого является непосредственно образовательное учреждение;

2. Территория, указанная в схеме, включает в себя:

- образовательное учреждение – ДШИ № 5;
- жилые дома, в которых проживает большая часть детей (учеников) данного образовательного учреждения;
- автомобильные дороги, трамвайные пути и тротуары;



3. На схеме обозначено:

- расположение жилых домов, зданий и сооружений;
- сеть автомобильных дорог, трамвайные пути;
- пути движения транспортных средств;
- пути движения детей (учеников) в/из образовательного учреждения;

- уличные (наземные – регулируемые / нерегулируемые) и внеуличные (надземные и подземные) пешеходные переходы;
- названия улиц и нумерация домов.

## 2.Схема организации дорожного движения в непосредственной близости от образовательного учреждения с размещением соответствующих технических средств, маршруты движения детей и расположение парковочных мест

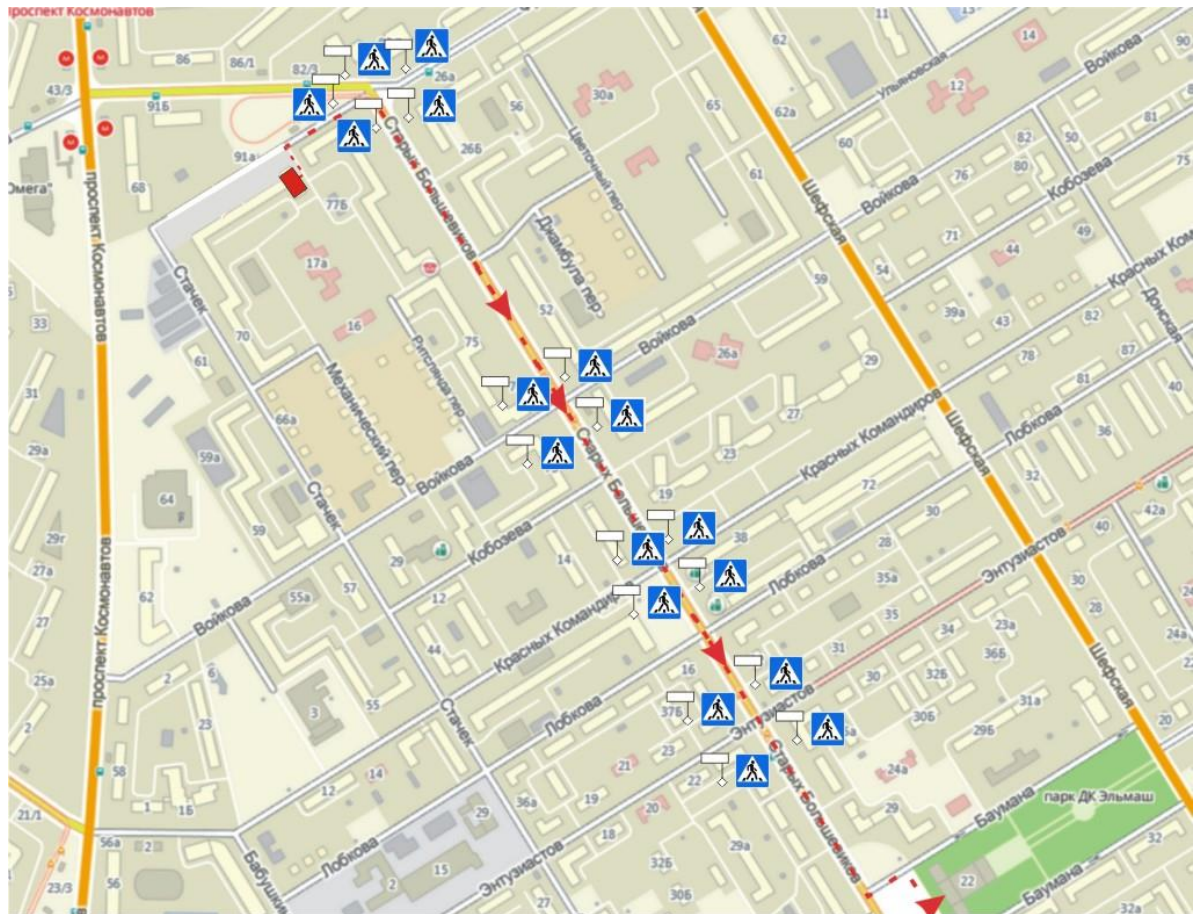



-  направление безопасного движения от образовательного учреждения
-  направление транспортных средств

1. Схема организации дорожного движения ограничена автомобильными дорогами, находящимися в непосредственной близости от образовательного учреждения;
2. На схеме обозначено:
  - здание ДШИ № 5 с указанием территории, принадлежащей непосредственно ОУ ограждение территории - отсутствует;
  - автомобильные дороги и тротуары;
  - уличные (наземные – регулируемые / нерегулируемые) пешеходные переходы на подходах к ОУ;
  - дислокация существующих дорожных знаков и дорожной разметки;
  - другие технические средства организации дорожного движения;
  - направление движения транспортных средств по проезжей части;
  - направление безопасного маршрута движения детей (учеников);
3. Стоянка (парковочные места) около ОУ не предусмотрена.



### 3. Маршрут движения организованных групп детей от ДШИ № 5 к ЦК «Эльмашевский»



-  направление безопасного движения группы детей к ЦК «Эльмаш»
-  перекресток регулируемый светофором
-  пешеходный переход

Данная схема должна использоваться преподавательским составом при организации движения групп детей к местам проведения занятий вне территории ОУ.

**4. Пути движения транспортных средств к местам разгрузки/погрузки и рекомендуемые пути передвижения детей по территории образовательного учреждения**

